octeha
TERRITOIRES - HABITAT - ENVIRONNEMENT

MAIRIE DE BOZOULS

PREFECTURE DE L'AVEYRON
COMMUNAUTE DE COMMUNES : COMTAL LOT ET TRUYERE

Comtal
Lot
Truyère

à Rodez :
Carrefour de l'Agriculture
12026 Rodez Cédex 9
Tél: 05 65 73 65 76
à Mende :
1 rue du pont Notre-Dame
48000 Mende
Tél: 04 66 31 13 33
à Limoux :
68 rue de la mairie
11300 Limoux
Tél.: 09 61 66 92 65

PLU

PLAN LOCAL D'URBANISME
COMMUNE DE BOZOULS

ELABORATION DE LA REVISION

Arrêté le : 27 janvier 2020

Approuvé le : 18 mars 2021

Exécutoire le :

VISA
Date : 31 mars 2021
Le Maire, Gérard CAMPMAS

Modifications - Révisions - Mises à jour

Zones urbaines
1 : 2000

4e

Légende

- Limite de zone
- Zones urbaines ou à urbaniser, faisant l'objet d'une Orientation d'Aménagement et de Programmation OAP (cf. pièce 3.2 - Orientations d'Aménagement et de Programmation)
- Rez-de-chaussée pour lesquels la destination "Commerces et activités de service" est à maintenir, conformément au règlement écrit
- Bâtiments designés au titre de l'article L.151.11.2 du CU
- Arbres remarquables repérés au titre de l'article L.151. 19 du CU
- Éléments de paysage (haies) repérés au titre de l'article L.151.19 du CU
- Éléments de paysage (parcs) repérés au titre de l'article L.151.19 du CU
- Éléments de paysage (d'ordre écologique) repérés au titre de l'article L 151 23 du CU
- Éléments de patrimoine (murets) repérés au titre de l'article L.151.19 du CU
- Éléments de patrimoine (bâti) repérés au titre de l'article L.151.19 du CU
- Éléments de patrimoine (archéologiques) repérés au titre de l'article L.151.19 du CU

Pour plus de détails, cf (pièce 2.2.1 Éléments de paysage à protéger, à mettre en valeur ou à requalifier, selon l'article L.151.19 et 23 du CU)

- Risque inondation (Source : PPRI du Bassin du Dourdou de Conques amont - cf. annexe 6.1.3 du dossier de PLU)
- Espace boisé classé
- Emplacement réservé
- Bâtiments d'élevage agricole et périmètres de réciprocité associés* (Source : Etude agricole réalisée en juillet 2018 par la Chambre d'Agriculture de l'Aveyron)
- Projet de nouveaux bâtiments d'élevage agricole et périmètres de réciprocité associés* (Source : Etude agricole réalisée en juillet 2018 par la Chambre d'Agriculture de l'Aveyron)
- Constructions non cadastrées

** Tous les périmètres de réciprocité (bâtiments existants ou en projet) sont indiqués à titre informatif.*

Emplacements réservés

N° de l'Emplacement Réservé	Localisation	Objet	Surface estimée (m2)	Bénéficiaire
01	BOURG DE BOZOULS	Création d'une voie	7818	CC COMTAL LOT TRUYERE
02	BOURG DE BOZOULS	Aménagement d'un carrefour au droit de la RD988	1768	CC COMTAL LOT TRUYERE
03	BOURG DE BOZOULS	Extension de la zone d'activité économique des Calades	137517	CC COMTAL LOT TRUYERE
04	BOURG DE BOZOULS	Elargissement du chemin des Aldès	2230	COMMUNE
05	BOURG DE BOZOULS	Création d'une voie	1664	COMMUNE
06	BOURG DE BOZOULS	Aménagement du carrefour avec la RD988	2540	COMMUNE
07	BARRIAC	Extension du cimetière	1125	COMMUNE
08	BOURG DE BOZOULS	Aménagement d'un carrefour d'accès	688	COMMUNE
09	BOURG DE BOZOULS	Création d'une voie	2160	COMMUNE
10	BOURG DE BOZOULS	Création d'une voie	1277	COMMUNE
11	BOURG DE BOZOULS	Création d'une voie	1131	COMMUNE
12	GILLORGUES	Extension du cimetière	3741	COMMUNE
13	BOURG DE BOZOULS	Création d'une voie	719	COMMUNE
14	BOURG DE BOZOULS	Création d'une voie parallèlement au chemin d'hubignac	2776	COMMUNE
15	BOURG DE BOZOULS	Création d'une voie	2582	COMMUNE
16	BOURG DE BOZOULS	Elargissement du chemin rural (prolongement de la rue des petits sapins)	2160	COMMUNE

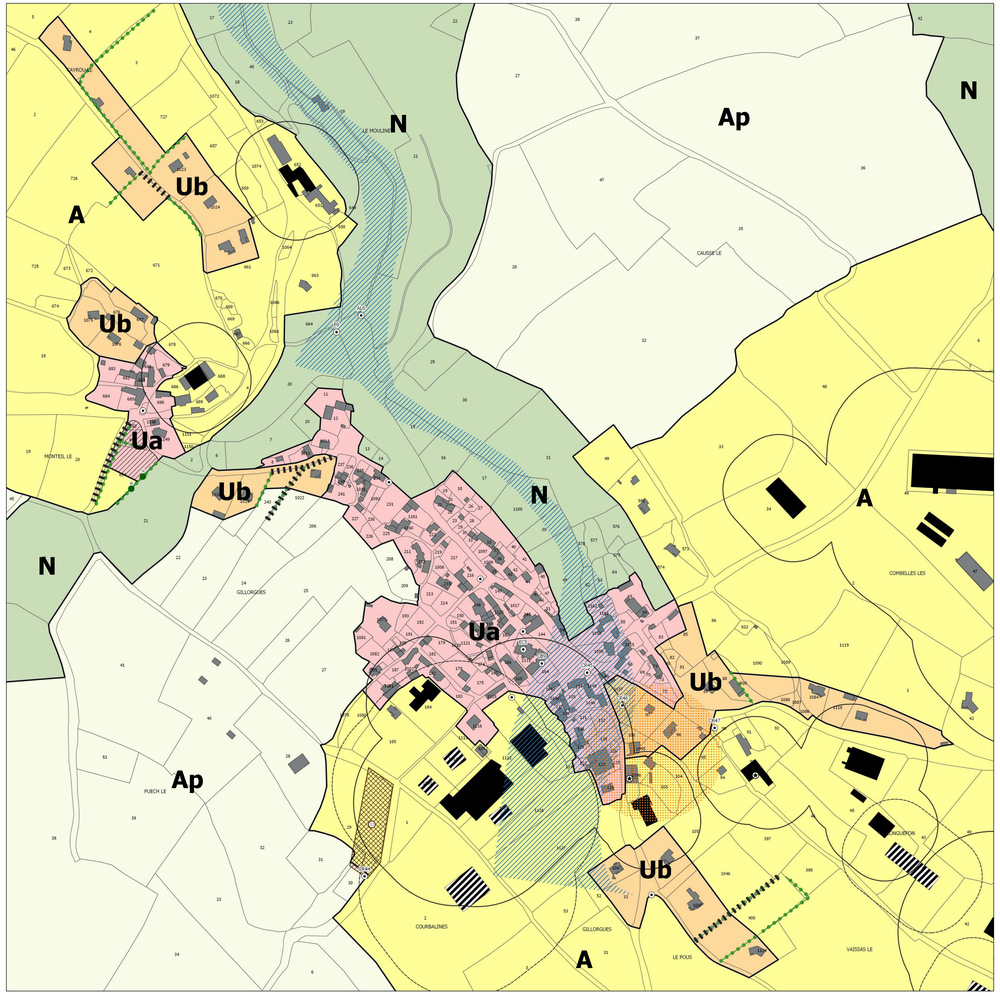

1. Gillorgues - Le Monteil

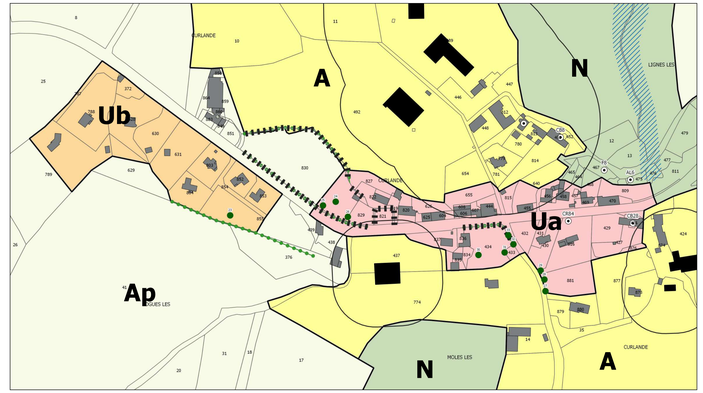

2. Curlande

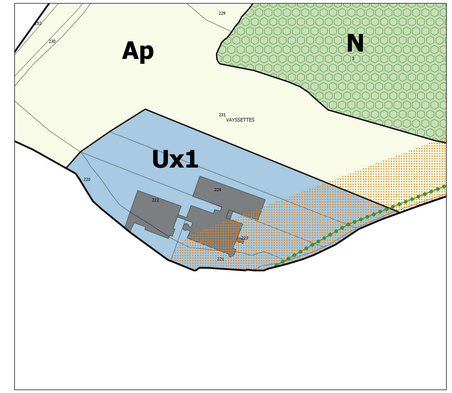

3. Vayssettes

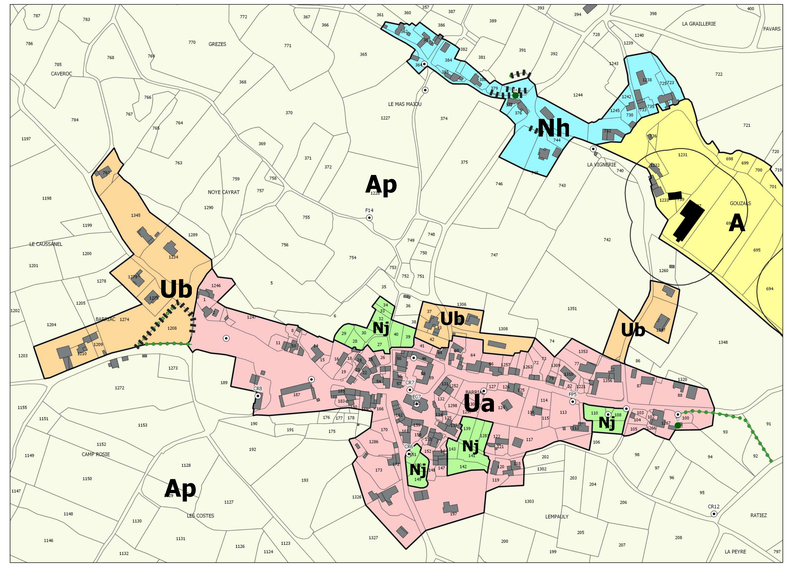

4. Barriac - La Vignerie

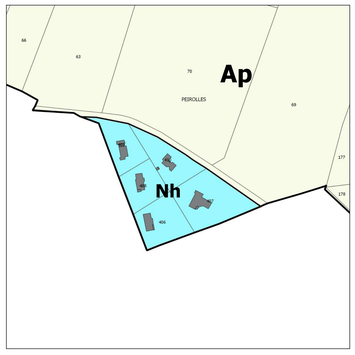

5. Peyrolles

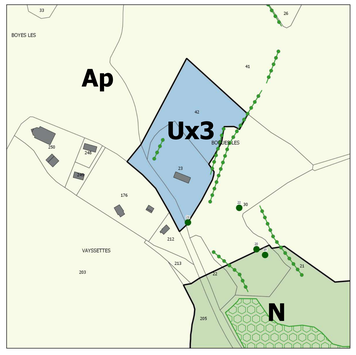

6. Les Bogues

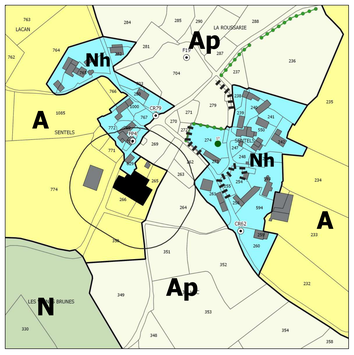

7. Sentels

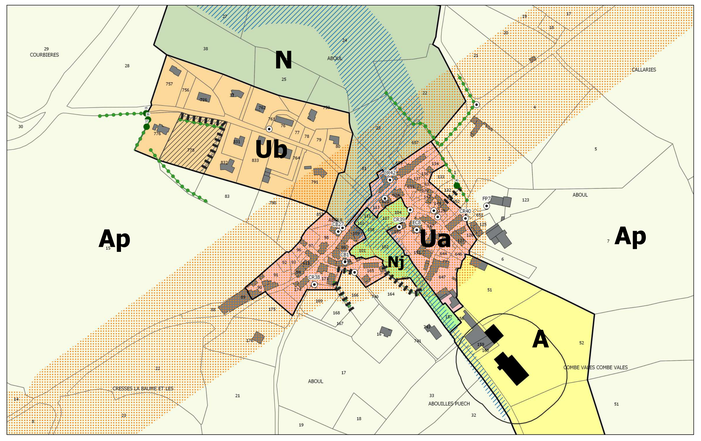

8. Aboul

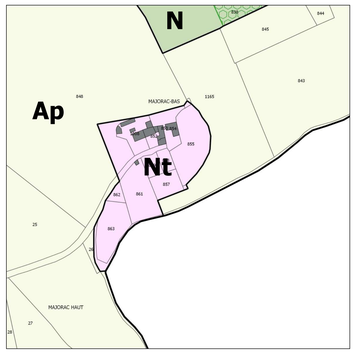

9. Majorac-Bas